

PLAN POUR ENQUETE

COMMUNE DE MOUDON

Propriété de M. Olivier HODEL

Parcelle n°946

Zone légalisée: Zone agricole

Secteur(s) de protection des eaux: ùB

Coordonnées moyennes: 2'547'830 / 1'169'495

Mention(s): --

Degré de sensibilité au bruit: III

Note(s) au recensement architectural: bât. n°807 , note 3

Désignation cadastrale de la parcelle 946 :

Bâtiments divers	2'662 m ²
Accès, place privée	4'666 m ²
Champ, pré, pâturage	504'632 m ²
Forêt	2'299 m ²
Jardin	782 m ²
Route, chemin	2'843 m ²

517'884 m²

- PROJET:
- Construction d'un poulailler
 - Construction d'un silo-tranchée
 - Construction d'une fumière
 - Plantation d'arbres fruitiers haute-tige

Le propriétaire:



L'architecte:



ZAUGG
BAU + BEWEGT
Zaugg bauconcept AG
Walke 2
4938 Rohrbach
Telefon 062 957 57 57
www.zaugg-rohrbach.ch

Mis à l'enquête au greffe municipal du



24 JUN 2026

au

23 JUL. 2026

L'attestent au nom de la Municipalité

La Syndique:



Le Secrétaire:



1:1000

Dossier n° M260'016/LN
N°CAMAC : XXXXXX

Mensuration graphique numérisée
Géodonnées © Etat de Vaud



Moudon, le 9 avril 2026

Le géomètre breveté:

Jean-Marc Rey



NPPR INGÉNIEURS ET
GÉOMÈTRES SA
NICOD · PERRIN · PARISOD · REY
Dr. Christian Nicod, Dr. Jean-Marc Perrin, Dr. Jean-Marc Parisod, Dr. Jean-Marc Rey
Rue de la Gare 11, 1700 Fribourg, Suisse

1'169'600

2'547'700

2'547'800

Nord



946

Aillierens

1'169'500












1'169'400

Réf. all.
Alt.: 825.39 m

Servitude(s) existante(s) / *concernées par le projet

- n°57'707 Canalisation(s), prise d'eau, station de pompage et droits accessoires (ID.2005/003210)
- n°99'792 Exploitation: Limitation d'industrie (ID.2005/003211)
- n°105'270 Passage à pied et pour tous véhicules (ID.2005/003207)
- n°2022/3487/0 Droit d'habitation (ID.2022/002399)

Légende

	Poulailler		Place gravier
	Silo-tranchée		Silo
	Fumière		Arbre projeté
	Couvert		Rétention
	Place béton avec place de lavage		EC
			EU

Remarque: la réalisation du projet implique une mise à jour du plan du Registre Foncier

Note: les écoulements d'eau claire et d'eau usée doivent être contrôlés avant d'exécuter les raccordements