

PLAN POUR ENQUETE

COMMUNE DE MOUDON

Propriété de l'Association du centre intercommunal de santé l'Oasis

Parcelle n°160

Zone légalisée: Zone d'utilité publique selon PGA du 30.03.1973

Zone affectée à des besoins publics A 15 LAT selon PACom en cours de procédure

Secteur(s) de protection des eaux: Au

Coordonnées moyennes: 2'551'025 / 1'169'090

Mention(s): --

Degré de sensibilité au bruit: III

Note(s) au recensement architectural: --

Désignation cadastrale de la parcelle 160 :

Habitation n° 1962	638 m ²
Bâtiment hospitalier n° 224a	1'348 m ²
Bâtiment hospitalier n° 224b souterrain de 1477 m ²	
Bâtiment hospitalier n° 224c souterrain de 50 m ²	
Couvert n° 2125 de 188m ²	
Accès, place privée	1'371 m ²
Jardin	1'803 m ²
	<u>5'160 m²</u>

PROJET: - Transformation de l'ancien CCS et unité d'habitation
- Adaptation des locaux de services

Pour l'Association du centre intercommunal de santé l'Oasis :



L'architecte:



atelier niv-o sa
ivo tri architecte
fas sta dipl. epfl
case postale 127
ch 1001 leusanne
t +41 21 6143000

Mis à l'enquête au greffe municipal du


22 AVR. 2026

au

21 MAI 2026

L'attestent au nom de la Municipalité

La Syndique:



Le Secrétaire:

1:500

Dossier n° M250'175/RM
N°CAMAC : 244690

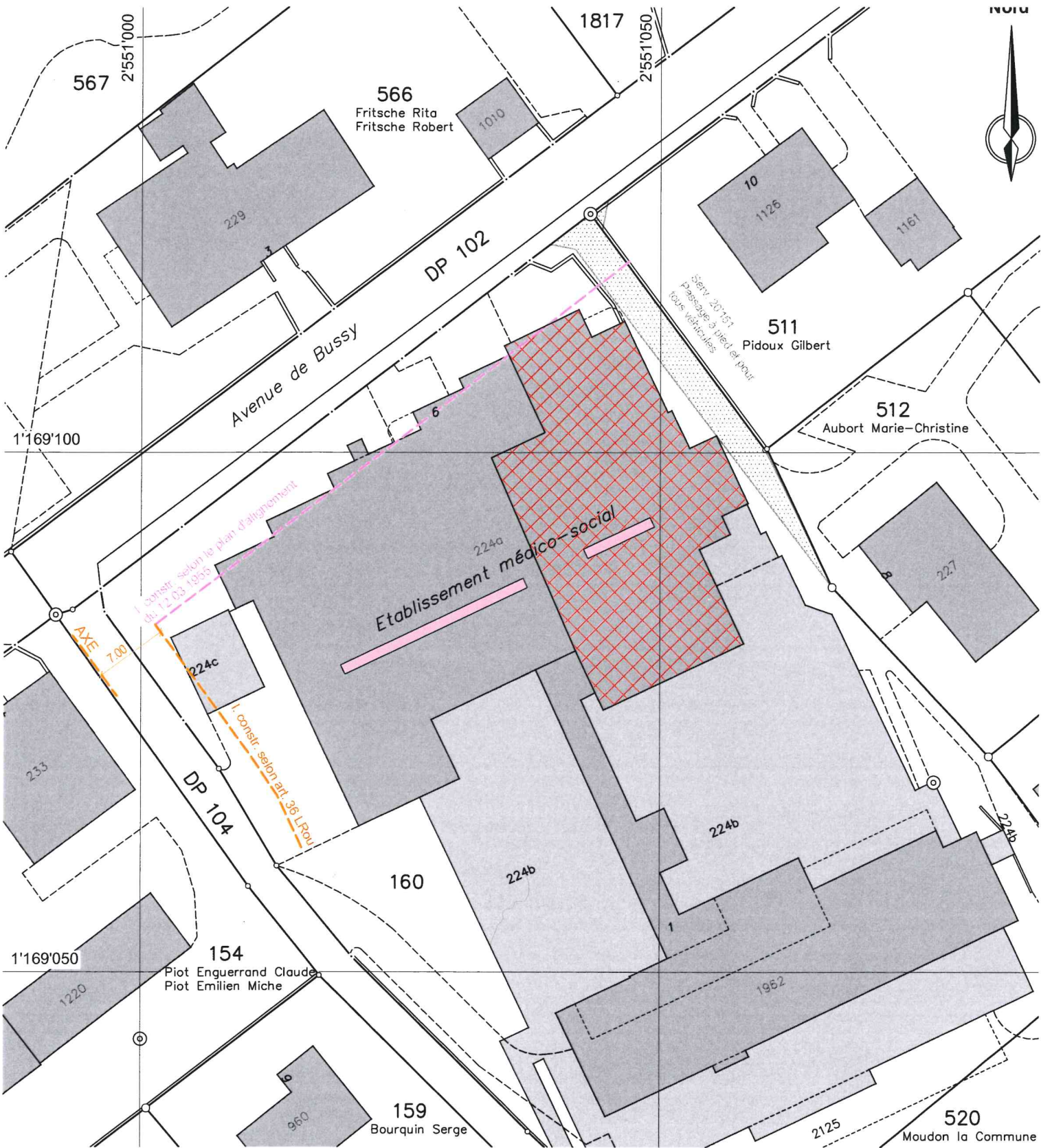
Mensuration numérique
Géodonnées © Etat de Vaud



Moudon, le 8 décembre 2025
Le géomètre breveté:
Joachim Nicod





NPPR INGÉNIEURS ET
GÉOMÈTRES SA
NICOD · PERRIN · PARISOD · REY
Ch. Château-Dec 6 / CP 63 1510 Moudon
Tel. 021 905 15 88 moudon@nppr.ch



Servitude(s) existante(s)

- n°20'151 Passage à pied et pour tous véhicules (ID.011-2005/002634)
- n°2016/1666/0 Passage à pied et pour tous véhicules (ID.006-2016/001509)

Légende

-  Transformations intérieures
-  Panneaux solaires

Remarque: la réalisation du projet n'implique pas une mise à jour du plan du Registre Foncier

Note: les écoulements d'eau claire et d'eau usée doivent être contrôlés avant d'exécuter les raccordements