

PLAN POUR ENQUETE

COMMUNE DE MOUDON

Propriété de Mme Lydia ZANUTTINI et M. Richard ZANUTTINI

Parcelle n°1245

Zone légalisée: Zone agricole

Secteur(s) de protection des eaux: üB

Coordonnées moyennes: 2'552'265 / 1'169'055

Mention(s): --

Degré de sensibilité au bruit: III

Note(s) au recensement architectural: --

Désignation cadastrale de la parcelle 1245 :

Habitation n°744 110 m²

Bâtiment n°B1034 28 m²

Accès, place privée 195 m²

Champ, pré, pâturage 1'620 m²

Forêt 183 m²


2'136 m²

PROJET: Pose d'une isolation extérieure
Pose de panneaux solaires et d'une pompe à chaleur air/eau

Remarques: - dérogation à l'art. 36 LRou (distance à l'axe de la chaussée)

- dérogation à l'art. 27 LVFO (distance à la forêt)

Les propriétaires:




L'architecte:



Mis à l'enquête au greffe municipal du 22 AVR. 2026 au 21 MAI 2026

L'attestent au nom de la Municipalité

La Syndique:



Le Secrétaire:

1:500

Dossier n° M240'134/RM

Mensuration graphique numérisée
Géodonnées © Etat de Vaud



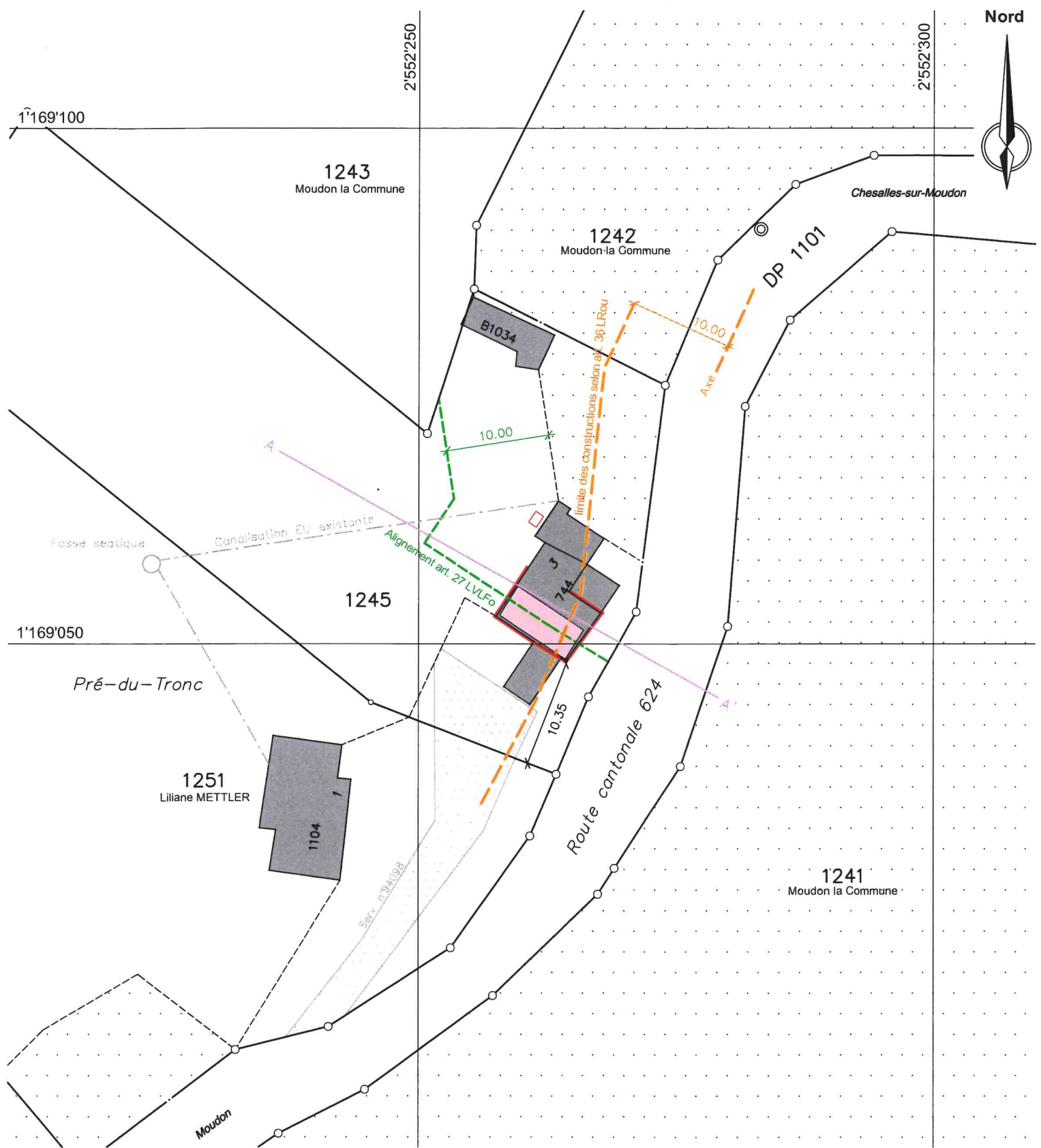
Moudon, le 26 novembre 2025
Le géomètre breveté:
Joachim Nicod



NPPR INGÉNIEURS ET
GÉOMÈTRES SA

NICOD · PERRIN · PARISOD · REY

Ch. Château-Sac 6 / CP 63 1510 Moudon
Tél. 021 905 15 38 moudon@nppr.ch



Servitude(s) existante(s)

- n°65'118 Source(s), fouilles, prise d'eau, réservoir et canalisation (ID.2005/003427)
- n°94'098 Passage à pied et pour tous véhicules (ID.2005/003428)
- n°94'098 Passage pour rebroussement (ID.2005/003429)
- n°94'098 Canalisation(s) d'eau (ID.2005/003430)
- n°94'098 Canalisation(s): Prise d'eau (ID.2005/003431)

Légende

- Panneaux solaires
- Isolation périphérique de 8cm
- Pompe à chaleur air/eau

Remarque: la réalisation du projet n'implique pas une mise à jour du plan du Registre Foncier