


PLAN D'AFFECTATION COMMUNAL



ECHELLE 1:5'000

1 2

Approuvé par la Municipalité de Meudon le _____

Soumis à l'enquête publique le _____ au _____

| | | | |
|-----------|---------------|-----------|---------------|
| Le Syndic | Le Secrétaire | Le Syndic | Le Secrétaire |
|-----------|---------------|-----------|---------------|

Le Trésorier Le Secrétaire Le Syndic Le Secrétaire

Adopté par le Conseil communal

dans le silence du _____ le _____















LA PRESAIOU LA DOUTRINE LA CRISTIANE DE LA PRESAIOU

7











Octobre 2025
18104-PM0000-adopten-sde-250221.dwg

l'égende

Principe du plan d'affectation communal

- ### Attributions principales
- | | |
|---|---|
|  | Zone d'habitation de faible densité A 15 LAT |
|  | Zone d'habitation de faible densité B 15 LAT |
|  | Zone d'habitation de faible densité C 15 LAT |
|  | Zone d'habitation de très faible densité A 15 LAT |
|  | Zone d'habitation de très faible densité D (En Chemin) 15 LAT |
|  | Zone d'habitation de très faible densité E (La Vallée) 15 LAT |
|  | Zone d'habitation de très faible densité F (Bessancourt) 15 LAT |
|  | Zone mixte 15 LAT |
|  | Zone affectée à des besoins publics A 15 LAT |
|  | Zone affectée à des besoins publics B 15 LAT |
|  | Zone de verdure 15 LAT |
|  | Zone de densité 15 LAT / 18 LAT |
|  | Zone transition 15 LAT / 18 LAT |
|  | Zone agricole 15 LAT |
|  | Zone agricole protégée 16 LAT |
|  | Zone des eaux 17 LAT |
|  | Zone de site concret protégé 17 LAT |
|  | Zone forestière 18 LAT à titre indicatif lat. 1 (RUE/US) |
|  | Axe forestière 18 LAT (selon constatation de nature forestière lat. 18 (V20)) |

Contenus superposés

- | | |
|---|--|
|  | Espace réservé aux eaux |
|  | Secteur de protection de la nature et du paysage 1.7 LAT |
|  | Secteur de restriction exposé à un risque géologique |
|  | Secteur de restriction exposé à un risque d'inondation |
|  | Parcelle soumise aux dispositions sur la disponibilité des terrains |
|  | Parcelle soumise aux dispositions de protection contre les accidents majeurs |
|  | Parcelle soumise aux dispositions de l'article 2.31, alinéa 3 |
|  | Parcelle de restriction des hauteurs |
|  | Sites potentiels concernés par un changement d'affectation |
| | IVS d'importance nationale avec substance |
|  | Distance de 10m à la falaise |

A titre indicatif

-
- Paysannerie des plans d'affleurement de dolé algériens
- Région archéologique
- Objets classés monuments historiques (MH)
- Objets inscrits à l'inventaire cantonal (IV)
- Protection des eaux
- 51
- 52
- 53
- Géocodé
- Délimitation de la forêt classée selon la constatation du 5 novembre 2010 de l'inspecteur forestier
- Délimitation de la forêt classée selon la constatation du 2009 de la Direction des forêts

Etat parcellaire (à titre indicatif)

- Nouveau
— Existant
— Supprimé

| Plans d'affection (à la titre indicatif) | | | |
|--|---|--------------|------------------------------|
| N° | Nom | Appartenance | Adhésion / Mise à l'étude |
| 1 | ANPA - Dromes aux Ombres | 1933-1934 | |
| 2 | PPA - Les Fées du Feu | 1933-1934 | |
| 3 | PPA - Les Fées du Champ Poissin | 1933-1934 | |
| 4 | PPA - Champ d'Herminet | 21.12.1935 | 19.04.2004 |
| 5 | PPA - Champ d'Herminet - A Valentin | 25.03.1939 | |
| 6 | PPA - Ville d'Isère | 1939-1940 | |
| 7 | PPA - La Nation | 1939-1940 | |
| 8 | PPA - Sainte-Vierge - Ecole catholique agricole | 1939-1940 | 31.08.1998 |
| 9 | PPA - Descente à Tignes - La Grande Fie | 1939-1940 | |
| 10 | PPA - Berger de Châtillon | 20.08.1939 | |
| 11 | PPA - Au service du Feu | 27.03.1939 | |
| 12 | PPA - Les Ternes - Plumes | 24.02.1939 | |
| 13 | PPA - Le Pât de Basse | 01.26.1939 | |
| 14 | PPA - La Roëlle | 28.02.2006 | |
| 15 | PPA - Au centre du Feu | 19.01.2007 | |
| 16 | PPA - Colline de Fay | 21.06.1947 | 12.05.1994 06.03.2007 |
| 17 | PPA - Adhérents au PPA Colline de Fay | 19.01.2005 | |
| 18 | PPA - Le Centre | 22.02.2004 | |

Géodonnées © Etat de Vaud
Base cadastrale du 2 août 2023, certifiée conforme selon
l'article 15 RLAT par NPPR, ingénieurs et géomètres SA
Authentifié le :
Le géomètre breveté:

