

Plan de situation pour enquête

District de la Broye-Vully

Commune de Moudon

Adresse : Chemin du Montillier, 1510 Moudon

Propriétaire parcelle 66 : Deluxe Properties SA

Propriétaire parcelle 67 : Boldrini Florence

Parcelle n° 66 **Surface : 491 m²**

Parcelle n° 67 **Surface : 175 m²**

Plan n° 10

Coordonnées moyennes :

E : 2'550'915 / N : 1'168'875

Altitude : env. 515 m

Echelle : 1 : 500

| | |
|--|--------------------------|
| Désignation cadastrale actuelle parcelle n° 66 : | |
| Bâtiment (dépôt), n°ECA 150 | 247 m ² |
| Place-Jardin | 198 m ² |
| Garage, n°ECA 1034 | 46 m ² |
| Total | 491 m² |

| | |
|--|--------------------------|
| Désignation cadastrale actuelle parcelle n° 67 : | |
| Accès, place privée | 175 m ² |
| Total | 175 m² |

Zone d'affectation : Zone du centre

Degré de sensibilité au bruit : III

Secteur de protection des eaux : üB

Note au recensement architectural : bât. n° ECA 150, note 3

Servitudes non représentées sur le plan : - n° 011.20634 : (C) Canalisations d'égoûts

- n° 011-24375 : (C) Constructions, appui d'une terrasse

Remarques : radiation de la servitude n° 011-62280 : Passage à pied et pour tous véhicules

Projet : Construction d'un immeuble d'habitation, transformations intérieures et surélévation du bâtiment ECA 150

L'architecte :

Les propriétaires :

OUTSIDER.
ARCHI
Rue Centrale 5
1110 Merges - CH
+41 21 691 49 05
info@outsider.archi

Mise à l'enquête publique au greffe municipal du 05 OCT. 2024 au 03 NOV. 2024

Enquête publique prolongée jusqu'au 8 novembre 2024 compris




L'attestent au nom de la Municipalité :

Le Secrétaire :

La Syndique :

Marc Schütz
ing. géom. breveté

Domdidier, le 3 septembre 2024



S&P

Schütz & Péclard
ingénieurs géomètres

026 676 90 40 Rue du Château 5
info@spgeom.ch 1564 Domdidier



Remarque : la réalisation du projet implique une mise à jour du plan du registre foncier

Mensuration numérique

Géodonnées © Etat de Vaud